

**UCHWAŁA NR II/.../24
Rady Gminy Siekierczyn
z dnia 21 maja 2024 r.**

**w sprawie uchwalenia
zmiany miejscowego planu zagospodarowania przestrzennego wsi Siekierczyn
obejmującej obszar Szkoły Podstawowej im. Henryka Sienkiewicza w Siekierczynie**

Na podstawie art. 18 ust. 2 pkt 5 ustawy z dnia 8 marca 1990 r. o samorządzie gminnym (t.j. Dz. U. z 2024 r. poz. 609) i art. 3 ust. 1 w związku z art. 20 ust. 1 ustawy z dnia 27 marca 2003 r. o planowaniu i zagospodarowaniu przestrzennym (t.j. Dz.U. z 2023 r. poz. 977 ze zm.) oraz w związku z uchwałą Nr LVII/432/23 Rady Gminy Siekierczyn z dnia 28 listopada 2023 r. w sprawie przystąpienia do sporządzenia zmiany miejscowego planu zagospodarowania przestrzennego wsi Siekierczyn obejmującej obszar Szkoły Podstawowej im. Henryka Sienkiewicza w Siekierczynie **uchwała się co następuje:**

**Rozdział 1.
Przedmiot i zakres ustaleń planu.**

§ 1.

1. Zmienia się miejscowy plan zagospodarowania przestrzennego wsi Siekierczyn przyjęty uchwałą Nr XIX/99/04 Rady Gminy Siekierczyn z dnia 25 maja 2004 r. opublikowany w Dzienniku Urzędowym Województwa Dolnośląskiego nr 124 z dnia 01.07.2004 r., poz. 2174.
2. Zmianą planu obejmuje się ustalenia tekstowe planu, o którym mowa w ust. 1.

§ 2.

1. Załącznikami do niniejszej uchwały, nie będącymi ustaleniami planu, są:
 - 1) załącznik nr 1 – „Rozstrzygnięcie o sposobie realizacji, zapisanych w planie, inwestycji z zakresu infrastruktury technicznej, które należą do zadań własnych gminy oraz zasadach ich finansowania, zgodnie z przepisami o finansach publicznych”;
 - 2) załącznik nr 2 – „Dane przestrzenne, o których mowa w art. 67a ustawy z dnia 27 marca 2003 r. o planowaniu i zagospodarowaniu przestrzennym”.

§ 3.

1. W treści uchwały, o której mowa w § 1 ust. 1, w §27 uchwały, w części „Warunki kształtowania zabudowy i zagospodarowania terenu, w pierwszym wierszu wprowadza się następujące zmiany:
 - 1) po tiret 4 kropkę zastępuje się przecinkiem;
 - 2) dodaje się tiret 5 w brzmieniu: „dla terenu obejmującego Szkołę Podstawową w Siekierczynie (działki nr 802/1 i 803/1) ustala się maksymalną dopuszczalną wysokość zabudowy zgodną ze stanem istniejącym – dla zabudowy istniejącej oraz 12 m – dla projektowanych obiektów sportowych i łączników łączących te obiekty ze szkołą,”
 - 3) dodaje się tiret 6 w brzmieniu: „w granicach terenu obejmującego Szkołę Podstawową w Siekierczynie dla projektowanych obiektów sportowych i łączników

łączących te obiekty ze szkołą dopuszcza się zastosowanie dachu płaskiego i/lub kolebkowego (łukowego) oraz pokrycie powłokowe z tkaniny,”


- 4) dodaje się tiret 7 w brzmieniu: „dla projektowanych obiektów, o których mowa w tiret 6 ustala się maksymalną dopuszczalną powierzchnię zabudowy 3000 m²,”
 - 5) dodaje się tiret 8 w brzmieniu: „w granicach terenu obejmującego Szkołę Podstawową w Siekierzynie ustala się zachowanie i uzupełnienie istniejącej zieleni wysokiej od strony zachodniej.”
2. Pozostałe ustalenia planu zawarte w treści uchwały, o której mowa w § 1 ust. 1 nie ulegają zmianie.
 3. Zmiana planu nie obejmują części graficznej, to jest załącznika graficznego do uchwały, o której mowa w § 1 ust. 1.

§ 4.

Wykonanie uchwały powierza się Wójtowi Gminy Siekierzyn.


§ 5.

Uchwała wchodzi w życie po upływie 14 dni od dnia jej ogłoszenia w Dzienniku Urzędowym Województwa Dolnośląskiego.


WÓJT GMINY
Dariusz Furdęko

Rozstrzygnięcie o sposobie realizacji, zapisanych w planie, inwestycji z zakresu infrastruktury technicznej, które należą do zadań własnych gminy oraz zasadach ich finansowania, zgodnie z przepisami o finansach publicznych


1. Obszar objęty zmianą miejscowego planu zagospodarowania przestrzennego jest w dużej części zabudowany i zagospodarowany. Teren leży w bezpośrednim sąsiedztwie terenów zainwestowanych, a więc posiada dostęp do istniejących sieci infrastruktury technicznej.
2. Zmiana planu polega na korekcie części parametrów i wskaźników zabudowy i zagospodarowania terenu ustalonych w zmienianym planie dla terenu Szkoły Podstawowej im. Henryka Sienkiewicza w Siekierzynie oznaczonego symbolem „UP”. Na skutek zmiany planu nie wystąpi więc konieczność realizacji ze środków komunalnych nowych sieci i urządzeń systemu wodociągowego i kanalizacji.
3. Realizacja ustaleń zmiany planu nie będzie również wymagać budowy nowych dróg publicznych oraz ich wyposażenia w kanalizację deszczową i oświetlenie realizowane ze środków komunalnych.



WÓJ GMINY
Dariusz Turdykoń

załącznik nr 2
do uchwały Nr II/.../24
Rady Gminy Siekierczyn
z dnia 21 maja 2024 r.

**Dane przestrzenne, o których mowa w art. 67a ustawy z dnia 27 marca 2003 r.
o planowaniu i zagospodarowaniu przestrzennym**


RADA GMINY
Dariusz Marzyko

UZASADNIENIE
do projektu uchwały Nr II/ /24
Rady Gminy Siekierczyn z dnia 21 maja 2024 r.
w sprawie uchwalenia zmiany miejscowego planu zagospodarowania przestrzen-
nego wsi Siekierczyn obejmującej obszar
Szkoły Podstawowej im. Henryka Sienkiewicza w Siekierczynie

Niniejsza zmiana miejscowego planu zagospodarowania przestrzennego obejmuje korektę części ustaleń tekstowych dotyczących terenu Szkoły Podstawowej im. Henryka Sienkiewicza w Siekierczynie położonej w granicach należących do gminy działek nr 802/1 i 803/1.

Zmianą miejscowego planu zagospodarowania przestrzennego obejmuje się część tekstową, to jest uchwałę Nr XIX/99/04 Rady Gminy Siekierczyn z dnia 25 maja 2004r. w sprawie uchwalenia miejscowego planu zagospodarowania przestrzennego wsi Siekierczyn. Zmiany w tekście uchwały odnoszą się do terenu oznaczonego symbolem „UP” obejmującego działki nr 802/1 i 803/1 i dotyczą korekty części ustalonych dla tego terenu wskaźników zagospodarowania terenu (§27 uchwały). Obowiązujący plan ustala między innymi: „maksymalną wysokość kalenicy: 5,0 m z tolerancją do 1,5 m w poszczególnych ciągach zabudowy” oraz „dach: stromy, o symetrycznych układach połączeń i kalenicy”. W granicach działek objętych zmianą planowana jest budowa przyszkolnej hali sportowej, a cytowane wyżej zapisy obowiązującego planu unieumożliwiają budowę hali sportowej w planowanej formie. Projekt zmiany planu ustala dla planowanych obiektów sportowych i towarzyszących maksymalną dopuszczalną wysokość zabudowy 12 m oraz dopuszcza zastosowanie dachu kolebkowego (łukowego) z przekryciem powłokowym. Ponadto w zmianie określono maksymalną powierzchnię zabudowy dla nowych obiektów oraz ustalono wymóg pozostawienia i uzupełnienia pasa zieleni wysokiej od strony zachodniej. Pozostałe ustalenia obowiązującego planu nie ulegną zmianie. Zmiana planu umożliwi budowę hali sportowej w granicach nieruchomości istniejącej szkoły podstawowej w Siekierczynie. Na ten cel gmina pozyskała fundusze z programu „Olimpia” – „Program budowy przyszkolnych hal sportowych na 100-lecie pierwszych występów reprezentacji Polski na Igrzyskach Olimpijskich”.

Politykę przestrzenną gminy określono w obowiązującym studium uwarunkowań i kierunków zagospodarowania przestrzennego gminy Siekierczyn przyjętym uchwałą Nr L/218/02 Rady Gminy Siekierczyn z dnia 24 września 2002 r. i zmienionym uchwałami: Nr XIII/75/15 z dnia 24 listopada 2015 r., Nr XXXV/207/17 z dnia 24 października 2017 r., Nr XXXVI/217/17 z dnia 28 listopada 2017 r., Nr XLIII/257/18 z dnia 26 czerwca 2018 r., Nr XV/106/20 z dnia 28 stycznia 2020 r., Nr XXX/238/21 z dnia 31 sierpnia 2021 r., Nr XXXIV/274/21 z dnia 29 grudnia 2021 r. i XLV/338/22 z dnia 29 listopada 2022 r. Na podstawie art. 67 ust. 3 pkt 2 lit. b ustawy z dnia 7 lipca 2023 r. o zmianie ustawy o planowaniu i zagospodarowaniu przestrzennym oraz niektórych innych ustaw (Dz.U. 2023 poz. 1688) nie ma obowiązku stwierdzenia przez Radę Gminy, że planowana zmiana planu nie narusza ustaleń obowiązującego studium uwarunkowań i kierunków zagospodarowania przestrzennego gminy Siekierczyn.

Zgodnie z wymogiem art. 14 ust. 5 ustawy z dnia 27 marca 2003 r. o planowaniu i zagospodarowaniu przestrzennym (t.j. Dz. U. z 2023 r. poz. 977 ze zm.) przed rozpoczęciem prac planistycznych została przeprowadzona analiza zasadności przystąpienia do sporządzenia planu oraz ustalono niezbędny zakres prac planistycznych.

W konsekwencji przeprowadzonych analiz rozpoczęcie prac planistycznych uznano za zasadne, czego wynikiem było przeprowadzenie procedury sporządzenia niniejszego miejscowego planu zagospodarowania przestrzennego.

W dniu 28 listopada 2023 r. Rada Gminy Siekierczyn podjęła uchwałę Nr LVII/432/23 w sprawie przystąpienia do sporządzenia zmiany miejscowego planu zagospodarowania przestrzennego wsi Siekierczyn obejmującej obszar Szkoły Podstawowej im. Henryka Sienkiewicza w Siekierczynie. Zmianą objęto część tekstową obowiązującego planu.

Realizując postanowienia Rady opracowano projekt zmiany miejscowego planu zagospodarowania przestrzennego oraz poddano go procedurze formalno – prawnej wynikającej z przepisów ustawy o planowaniu i zagospodarowaniu przestrzennym. Prace planistyczne były prowa-

dzone z uwzględnieniem art. 67 ustawy o zmianie ustawy o planowaniu i zagospodarowaniu przestrzennym oraz niektórych innych ustaw (Dz.U. 2023 poz. 1688).

Zgodnie z wymogami ustawy o planowaniu i zagospodarowaniu przestrzennym zawiadomiono o przystąpieniu do prac planistycznych związanych z opracowaniem zmiany planu mieszkańcy gminy oraz inne zainteresowane osoby – poprzez ogłoszenie prasowe oraz obwieszczenie na tablicy ogłoszeń Urzędu i w biuletynie informacji publicznej, a także stosowne instytucje – poprzez rozesłane zawiadomienia.

Odpowiedzią na ogłoszenia, obwieszczenia i zawiadomienia były wyłącznie wnioski od zawiadomionych jednostek, które nie podlegają rozstrzygnięciu Wójta. Większość wniosków złożonych przez instytucje ma charakter informacyjny, w części przywoływane są przepisy prawa, które należy uwzględnić przygotowując projekt planu. Zawarte w pismach informacje uwzględniono przy sporządzaniu projektu zmiany planu.

Na podstawie art. 48 ustawy z dnia 3 października 2008 r. o udostępnieniu informacji o środowisku i jego ochronie, udziale społeczeństwa w ochronie środowiska oraz o ocenach oddziaływania na środowisko (t.j. Dz.U. z 2023 r. poz. 1094 ze zm.), w uzgodnieniu z Regionalnym Dyrektorem Ochrony Środowiska we Wrocławiu oraz Państwowym Powiatowym Inspektorem Sanitarnym w Lubaniu odstąpiono od przeprowadzenia strategicznej oceny oddziaływania na środowisko, uznając, że realizacja postanowień zmiany planu nie spowoduje znaczącego oddziaływania na środowisko, w tym na obszary Natura 2000.

Dokumentacja planistyczna uzyskała pozytywne opinie i uzgodnienia od wymaganych ustawowo instytucji. Wykaz uzyskanych opinii i uzgodnień zawiera dokumentacja formalno – prawna przygotowana zgodnie z wymaganiami Rozporządzenia Ministra Rozwoju i Technologii z dnia 17 grudnia 2021 r. w sprawie wymaganego zakresu projektu miejscowego planu zagospodarowania przestrzennego (Dz. U. z 2021 poz. 2404).

Ze względu na charakter zmiany, która obejmuje wyłącznie korektę ustaleń w części tekstowej obowiązującego planu, na etapie sporządzania zmiany planu nie było wymagane uzyskanie zgody na przeznaczenie gruntów rolnych i leśnych na cele nierolnicze i nieleśne, o której mowa w ustawie z dnia 3 lutego 1995 r. o ochronie gruntów rolnych i leśnych (t.j. Dz. U. z 2024 r. poz. 82).

Projekt zmiany planu został poddany procedurze konsultacji społecznych w dniach od 11 kwietnia do 10 maja 2024 r. o czym poinformowano w ogłoszeniu prasowym, które ukazało się w dniu 11 kwietnia 2024 r. W tym samym dniu obwieszczenie Wójta umieszczono na tablicy ogłoszeń Urzędu oraz w biuletynie informacji publicznej. W ramach konsultacji przeprowadzono spotkanie plenarne na terenie objętym zmianą planu oraz spotkanie otwarte poprzedzone prezentacją projektu zmiany planu. Do konsultowanej dokumentacji nie zostały zgłoszone uwagi.

Niniejsza zmiana planu w złożeniu z obowiązującym planem realizują wymogi określone w art. 1 ust. 2-4 ustawy o planowaniu i zagospodarowaniu przestrzennym w następujący sposób:

- plan uwzględnia wymagania ładu przestrzennego, w tym urbanistyki i architektury, a także walory architektoniczne i krajobrazowe poprzez zawarte w nim regulacje dotyczące przeznaczenia terenu – jako kontynuacji obszarów położonych w sąsiedztwie oraz zasad kształtowania zabudowy i wskaźników zagospodarowania terenu. Przyjęte rozwiązania zostały dostosowane do istniejącej zabudowy położonej w bezpośrednim sąsiedztwie i pozytywnie zaopiniowane przez Gminną Komisję Urbanistyczno – Architektoniczną;
- plan w racjonalny sposób wykorzystuje zasoby środowiska naturalnego oraz gospodaruje wodami - pod zainwestowanie przewiduje się obszary położone w bezpośrednim sąsiedztwie istniejącego zainwestowania. W granicach planu nie występują grunty leśne – tym samym plan nie koliduje z prowadzeniem racjonalnej gospodarki rolnej i leśnej;
- w granicach obszaru objętego zmianą planu nie występują budynki ujęte w gminnej ewidencji zabytków oraz rozpoznane stanowiska archeologiczne. W granicach opracowania nie występują także dobra kultury współczesnej wymagające ochrony. Obowiązujący plan ustala zasady postępowania wobec potencjalnych znalezisk archeologicznych, a kształtowanie nowo realizowanej zabudowy zostało ustalone w nawiązaniu do cech zabudowy istniejącej, plan zawiera także ustalenia związane z położeniem obszaru objętego planem w granicach strefy ochrony konserwatorskiej historycznego układu ruralistycznego wsi oraz strefy obserwacji archeologicznej miejscowości o wczesnej metryce historycznej „OW”. Zmiana pla-

- nu nie zmienia ustaleń w tym zakresie. Przyjęte rozwiązania uzyskały uzgodnienie Wojewódzkiego Konserwatora Zabytków;
- plan respektuje wymagania ochrony zdrowia oraz bezpieczeństwa ludzi i mienia, a także potrzeby osób ze szczególnymi potrzebami; przyjęte rozwiązania planistyczne uwzględniają wymogi przepisów odrębnych oraz pozwalają na realizację ustalonego przeznaczenia oraz zagospodarowania terenów (w dalszych procesach inwestycyjnych) w sposób gwarantujący spełnienie wyżej wymienionych wymagań;
 - plan w optymalny sposób wykorzystuje walory ekonomiczne przestrzeni poprzez wykorzystanie pod zabudowę terenów przylegających do istniejącej zabudowy i w bliskim sąsiedztwie istniejącej sieci dróg, co przeciwdziała rozpraszaniu zabudowy i minimalizuje długości dróg dojazdowych oraz sieci infrastruktury technicznej; ponadto nowe funkcje stanowią kontynuację i uzupełnienie funkcji terenów położonych w bezpośrednim sąsiedztwie;
 - dokument uwzględnia prawo własności, a także interes publiczny i potrzeby mieszkańców, w szczególności poprzez dążenie do uwzględnienia postulatów wyrażonych przez właścicieli terenów przed przystąpieniem do opracowania planu – świadczy o tym brak uwag zgłoszonych do projektu planu na etapie konsultacji społecznych;
 - plan uwzględnia potrzeby obronności i bezpieczeństwa państwa – dokument uzyskał w tym zakresie wymagane uzgodnienia;
 - plan chroni interes publiczny – poprzez racjonalne ustalenia w zakresie przeznaczenia terenu, określenie zasad kształtowania przestrzeni publicznej oraz uwzględnienie zasad ładu przestrzennego i zrównoważonego rozwoju;
 - potrzeby w zakresie rozwoju infrastruktury technicznej, w tym sieci szerokopasmowych, zostały w projekcie planu uwzględnione przez określenie zasad rozwoju infrastruktury technicznej zapewniających uzbrojenie terenów w niezbędnym zakresie – zmiana planu nie wprowadza zmian w tych ustaleniach;
 - w pracach planistycznych społeczności lokalnej został zapewniony udział w tym także przy użyciu środków komunikacji elektronicznej; dokumenty planistyczne były udostępniane wszystkim zainteresowanym wraz z pełną informacją merytoryczną; procedury planistyczne były prowadzone w sposób jawny i przejrzysty, z zachowaniem wszelkich wymogów określonych ustawą o planowaniu i zagospodarowaniu przestrzennym oraz ustawą o udostępnianiu informacji o środowisku i jego ochronie, udziale społeczeństwa w ochronie środowiska oraz o ocenach oddziaływania na środowisko;
 - plan uwzględnia obowiązki gminy w zakresie zapewnienia odpowiedniej ilości i jakości wody do celów zaopatrzenia ludności.

Art. 1 ust. 3 ustawy o planowaniu i zagospodarowaniu przestrzennym stanowi, że „ustalając przeznaczenie terenu lub określając potencjalny sposób zagospodarowania i korzystania z terenu, organ waży interes publiczny i interesy prywatne, w tym zgłaszane w postaci wniosków i uwag, zmierzające do ochrony istniejącego stanu zagospodarowania terenu, jak i zmian w zakresie jego zagospodarowania, a także analizy ekonomiczne, środowiskowe i społeczne”. W przeprowadzonej procedurze planistycznej nie zostały zgłoszone wnioski w sprawach indywidualnych. Ustalając przeznaczenie terenu oraz określając sposób zagospodarowania organy gminy zważyły interes publiczny i interesy prywatne starannie analizując dokumenty zgromadzone w trakcie prac planistycznych. Zmiana planu respektuje dotychczasowe przeznaczenie terenów – objętego zmianą oraz sąsiednich, a wprowadzone korekty ustaleń pozwalają na lepsze wykorzystanie terenu, który posiada dostęp do dróg publicznych oraz do istniejących sieci infrastruktury technicznej. W ramach prac planistycznych dokonano analizy ekonomicznej, a także analiz środowiskowych. Ocenie poddano także uwarunkowania społeczne – potrzeby mieszkańców gminy.


Nowa zabudowa została zaplanowana jako kontynuacja istniejącego zainwestowania, z poszanowaniem zasady ładu przestrzennego, z uwzględnieniem walorów ekonomicznych przestrzeni i dążenia do minimalizacji transportochłonności układu przestrzennego, a także zapewnienia dogodnych warunków przemieszczania się pieszych i rowerzystów. Rozwiązania zapewniają strukturze przestrzennej zwartość i ścisłe powiązanie z istniejącym zainwestowaniem. Zabudowa usytuowana jest w granicach jednostki osadniczej w rozumieniu art. 2 pkt 1 ustawy z dnia 29 sierpnia 2003 r. o urzędowych nazwach miejscowości i obiektów fizjograficznych (t.j. Dz. U. z 2019 r. poz. 1443).

Art. 32 ustawy o planowaniu i zagospodarowaniu przestrzennym stanowi, że Wójt dokonuje analizy zmian w zagospodarowaniu przestrzennym gminy, ocenia postępy w opracowywaniu planów miejscowych i opracowuje wieloletnie programy ich sporządzania w nawiązaniu do ustaleń studium i przekazuje radzie wyniki tych analiz po uzyskaniu opinii komisji urbanistyczno-architektonicznej, co najmniej raz w czasie kadencji rady, natomiast rada podejmuje uchwałę w sprawie aktualności planów miejscowych. W gminie Siekierczyn nie przeprowadzono dotychczas tego rodzaju analizy, tym samym niniejsza zmiana planu nie została oceniona pod kątem zgodności z wynikami tej analizy.

Jak wynika z analizy skutków finansowych uchwalenia planu, dokument ten wpłynie na finanse gminy w następującym zakresie:

- po stronie korzyści: nie prognozuje się;
- po stronie kosztów: nie prognozuje się.

Wymagana przepisami ustawy o planowaniu i zagospodarowaniu przestrzennym procedura formalno – prawna została zakończona, a niniejsza uchwała, z chwilą wejścia w życie, wraz z pozostałymi ustaleniami obowiązującego miejscowego planu zagospodarowania przestrzennego wsi Siekierczyn, stanowić będzie o zasadach prowadzenia gospodarki przestrzennej na obszarach objętych planem.



WÓJT GMINY
Dariusz Parzyński

RAPORT Z KONSULTACJI SPOŁECZNYCH

Przedmiotem niniejszego raportu jest podsumowanie przebiegu procesu konsultacji społecznych dotyczących projektu zmiany miejscowego planu zagospodarowania przestrzennego wsi Siekierzyn obejmującej obszar Szkoły Podstawowej im. Henryka Sienkiewicza w Siekierzynie.

Konsultacje były adresowane do wszystkich zainteresowanych mieszkańców gminy Siekierzyn oraz innych osób fizycznych i prawnych.

Celem konsultacji było przedstawienie mieszkańcom gminy i pozostałym interesariuszom planowanych zmian w ustaleniach miejscowego planu zagospodarowania przestrzennego, który obowiązuje dla obrębu Siekierzyn od maja 2004 r.

Informacje o konsultacjach zamieszczone były na stronie internetowej Urzędu Gminy, w Biuletynie Informacji Publicznej, a także na tablicy ogłoszeń Urzędu Gminy i na tablicach ogłoszeń na terenie wsi Siekierzyn, w tym w Szkole Podstawowej im. Henryka Sienkiewicza w Siekierzynie. O konsultacjach poinformowano również poprzez ogłoszenie prasowe, które ukazało się w dniu 11 kwietnia 2024 r. w prasie lokalnej, to jest dwutygodniku „Ziemia Lubańska”.

Konsultacje zostały przeprowadzone w okresie od 11 kwietnia do 10 maja 2024 r.

W okresie trwania konsultacji społecznych wyłożono do publicznego wglądu projekt zmiany miejscowego planu zagospodarowania przestrzennego w siedzibie Urzędu Gminy oraz udostępniono go w Biuletynie Informacji Publicznej.

W ramach konsultacji w dniu 22 kwietnia przeprowadzono spotkanie plenerowe na terenie objętym zmianą planu oraz spotkanie otwarte poprzedzone prezentacją projektu zmiany planu. Na obu spotkaniach obecna była tylko autorka zmiany planu oraz przedstawicielka Urzędu Gminy, nie zjawili się natomiast osoby zainteresowane projektem planu.

W terminie od 11 kwietnia do 10 maja 2024 r. można było składać uwagi do projektu zmiany planu, będącego przedmiotem konsultacji.

Do konsultowanej dokumentacji nie zostały zgłoszone uwagi.

WÓJT GMINY
Dariusz Kurdykoń
Dariusz Kurdykoń

